

Министерство науки и высшего образования Российской Федерации
ФГБОУ ВО Уральский государственный лесотехнический университет
Уральский лесотехнический колледж

РАБОЧАЯ ПРОГРАММА УЧЕБНОЙ ПРАКТИКИ

**УП 03.01 ВСПОМОГАТЕЛЬНАЯ ДЕЯТЕЛЬНОСТЬ В СФЕРЕ
ГОСУДАРСТВЕННОГО КАДАСТРОВОГО УЧЕТА И (ИЛИ)
ГОСУДАРСТВЕННОЙ РЕГИСТРАЦИИ ПРАВ НА ОБЪЕКТЫ
НЕДВИЖИМОСТИ, ОПРЕДЕЛЕНИЯ КАДАСТРОВОЙ СТОИМОСТИ**
специальность

21.02.19 ЗЕМЛЕУСТОЙСТВО

г. Екатеринбург, 2023

Рабочая программа учебной практики разработана на основе Федерального государственного образовательного стандарта среднего профессионального образования по специальности 21.02.19 «Землеустройство».

Разработчик(и):

Преподаватель


(подпись)

В.А. Мошкина
(Фамилия И.О.)

Рабочая программа рассмотрена на заседании ПЦК 21.02.04 «Землеустройство» (протокол №5 от «28» февраля 2023 года)

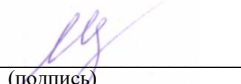
Председатель


(подпись)

И.О. Николаева
(Фамилия И.О.)

Рабочая программа рекомендована к использованию в учебном процессе методическим советом Уральского лесотехнического колледжа (протокол №5 от «28» февраля 2023 года)


Зам. председателя методического совета


(подпись)

М.В. Зырянова
(Фамилия И.О.)

Рабочая программа утверждена директором Уральского лесотехнического колледжа

Директор



(подпись)

М.А. Пономарева
(Фамилия И.О.)

«01» марта 2023 года

СОГЛАСОВАНО

Руководитель Центра
профессиональных компетенций
АО «Роскартография»,
филиал «Уралгеоинформ»


(подпись)

/ Д.М. Хайдукова
(ФИО)

СОДЕРЖАНИЕ

1. ОБЩАЯ ХАРАКТЕРИСТИКА ПРОГРАММЫ УЧЕБНОЙ ПРАКТИКИ	4
2. СТРУКТУРА И СОДЕРЖАНИЕ ПРОГРАММЫ УЧЕБНОЙ ПРАКТИКИ	5
3. УСЛОВИЯ РЕАЛИЗАЦИИ ПРОГРАММЫ УЧЕБНОЙ ПРАКТИКИ	5
4. КОНТРОЛЬ И ОЦЕНКА РЕЗУЛЬТАТОВ ОСВОЕНИЯ ПРОГРАММЫ УЧЕБНОЙ ПРАКТИКИ	6

1. ОБЩАЯ ХАРАКТЕРИСТИКА ПРОГРАММЫ УЧЕБНОЙ ПРАКТИКИ

1.1. Цель и планируемые результаты прохождения практики

Целью учебной практики по профессиональному модулю является формирование у обучающихся умений, приобретение первоначального практического опыта по основному виду деятельности «Вспомогательная деятельность в сфере государственного кадастрового учета и (или) государственной регистрации прав на объекты недвижимости, определения кадастровой стоимости»

Результатом учебной практики является освоение следующих компетенций:

1.1.1. Перечень общих компетенций

Код	Наименование общих компетенций
ОК 01	Выбирать способы решения задач профессиональной деятельности, применительно к различным контекстам
ОК 02	Использовать современные средства поиска, анализа и интерпретации информации, и информационные технологии для выполнения задач профессиональной деятельности
ОК 04	Эффективно взаимодействовать и работать в коллективе и команде
ОК 05	Осуществлять устную и письменную коммуникацию на государственном языке с учетом особенностей социального и культурного контекста.
ОК 06	Проявлять гражданско-патриотическую позицию, демонстрировать осознанное поведение на основе российских духовно-нравственных ценностей, в том числе с учетом гармонизации межнациональных и межрелигиозных отношений, применять стандарты антикоррупционного поведения
ОК 09	Пользоваться профессиональной документацией на государственном и иностранных языках

1.1.2. Перечень профессиональных компетенций

Код	Наименование видов деятельности и профессиональных компетенций
ВД 3	Вспомогательная деятельность в сфере государственного кадастрового учета и (или) государственной регистрации прав на объекты недвижимости, определения кадастровой стоимости
ПК 3.1	Консультировать по вопросам регистрации прав на объекты недвижимости, и предоставления сведений, содержащихся в Едином государственном реестре недвижимости (ЕГРН);
ПК 3.2	Осуществлять документационное сопровождение в сфере кадастрового учета и (или) государственной регистрации прав на объекты недвижимости;
ПК 3.3	Использовать информационную систему, предназначенную для ведения ЕГРН;
ПК 3.4	Осуществлять сбор, систематизация и накопление информации, необходимой для определения кадастровой стоимости объектов недвижимости.

1.1.3. В результате освоения профессионального модуля студент должен:

Владеть навыками	консультирования граждан и организаций в сфере государственного кадастрового учета и государственной регистрации прав на объекты недвижимости; документационного сопровождения (прием заявления и выдача
------------------	---

	<p>документов) государственного кадастрового учета и государственной регистрации прав на объекты недвижимости;</p> <p>использования информационной системы для ведения ЕГРН;</p> <p>осуществления сбора, систематизации и накопления информации, необходимой для определения кадастровой стоимости объектов недвижимости. кадастрового учета.</p>
Уметь	<p>объяснять (в том числе по телефонной связи) о правилах и порядке предоставления услуг в сфере кадастрового учета и регистрации прав на объекты недвижимости, предоставления сведений, содержащихся в ЕГРН;</p> <p>работать с обращениями и информационными запросами, в том числе на Едином портале государственных и муниципальных услуг (функций) и (или) региональных порталах государственных и муниципальных услуг (функций). Использовать современные программные продукты в сфере государственного кадастрового учета и государственной регистрации прав на объекты недвижимости, информационную систему, предназначенную для ведения ЕГРН, средства коммуникаций и связи;</p> <p>использовать технические средства по оцифровке документации;</p> <p>использовать электронную подпись;</p> <p>консультировать по вопросам государственного кадастрового учета, государственной регистрации прав на объекты недвижимости, правилах и порядке внесения сведений в Единый государственный реестр недвижимости;</p> <p>проверять документы на соответствие нормам законодательства Российской Федерации в сфере государственной кадастровой оценки;</p> <p>применять методики и инструменты сбора информации, необходимой для определения кадастровой стоимости объектов недвижимости;</p> <p>систематизировать сведения, содержащиеся в декларациях о характеристиках объектов недвижимости, в различных видах и формах;</p> <p>осуществлять оформление копий отчетов, документов и материалов, которые использовались при определении кадастровой стоимости, для временного, постоянного и (или) долговременного сроков хранения;</p> <p>вести документооборот.</p>
Знать	<p>законодательство Российской Федерации в сфере государственного кадастрового учета, и государственной регистрации прав на объекты недвижимости, землеустройства,</p> <p>градостроительства и смежных областях знаний;</p> <p>правила, стандарты, порядок и административный регламент предоставления государственной услуги по государственному кадастровому учету и государственной регистрации прав на объекты недвижимости;</p> <p>порядок (административный регламент) предоставления государственной услуги по предоставлению сведений, содержащихся в ЕГРН;</p> <p>особенности уплаты государственной пошлины для осуществления государственной регистрации прав на объекты недвижимости и платы за предоставления сведений, содержащихся в ЕГРН, в том числе с</p>

<p>использованием Единого портала государственных и муниципальных услуг (функций) и (или) региональных порталов государственных и муниципальных услуг (функций);</p> <p>основные принципы работы в информационной системе, предназначенной для ведения ЕГРН. Регламент работы Единого портала государственных и муниципальных услуг (функций) и (или) региональных порталов государственных и муниципальных услуг (функций);</p> <p>этика делового общения и правила ведения переговоров.</p> <p>основания государственного кадастрового учета и государственной регистрации прав на объекты недвижимости;</p> <p>порядок представления заявления об осуществлении государственного кадастрового учета и (или) государственной регистрации прав на объекты недвижимости;</p> <p>требования к документам, представляемым для осуществления государственного кадастрового учета и (или) государственной регистрации прав на объекты недвижимости;</p> <p>особенности представления документов на государственную регистрацию прав посредством почтового отправления, а также в форме электронных документов;</p> <p>плательщики государственной пошлины. Льготы, в том числе освобождение от уплаты государственной пошлины, при государственной регистрации прав на объекты недвижимости;</p> <p>порядок и правила межведомственного информационного взаимодействия с федеральными органами исполнительной власти, органами исполнительной власти субъектов Российской Федерации и органами местного самоуправления;</p> <p>основные принципы, правила и порядок работы в информационных системах, предназначенных для осуществления функций по приему/выдаче документов в сфере государственного кадастрового учета и государственной регистрации прав на объекты недвижимости;</p> <p>правила ведения документооборота;</p> <p>правила осуществления кадастрового деления территории Российской Федерации;</p> <p>порядок и правила использования электронной подписи;</p> <p>порядок (административный регламент) предоставления государственной услуги по государственному кадастровому учету и (или) государственной регистрации прав на объекты недвижимости;</p> <p>законодательство Российской Федерации в сфере государственной кадастровой оценки;</p> <p>законодательство Российской Федерации о персональных данных.</p>

1.2. Количество часов на освоение программы учебной практики

Всего: 72 часов.

2. СТРУКТУРА И СОДЕРЖАНИЕ УЧЕБНОЙ ПРАКТИКИ

№ тем	Наименование тем, виды работ	Объем в часах	
		□ по теме	Часы по виду работы
1	2	3	4
1.	Инструктаж по технике безопасности	4	4
2.	Сбор основных и дополнительных сведений об объектах недвижимости;	24	8
	Оформление заявления на государственный кадастровый учет и (или) государственную регистрацию прав недвижимого имущества;		8
	Оформление выписки ЕГРН		8
3	Сбор и анализ информации для определения кадастровой стоимости объекта оценки	44	10
	Определение и анализ ценообразующих факторов		10
	Составление статистической оценочной модели;		12
	Сбор и анализ данных для расчета кадастровой стоимости объекта недвижимости в рамках индивидуального расчета».		12
	Всего:	72	72

3. УСЛОВИЯ РЕАЛИЗАЦИИ ПРОГРАММЫ УЧЕБНОЙ ПРАКТИКИ

3.1. Место проведения

Учебная практика проводится на учебном геодезическом полигоне образовательной организации ФГБОУ ВО «УГЛТУ», оборудованном согласно паспорту.

Основные источники литературы:

1. Васильева, Н. В. Кадастровый учет и кадастровая оценка земель : учеб. пособие для СПО / Н. В. Васильева. — Москва : Издательство Юрайт, 2019. — 149 с.
2. Ерофеев, Б. В. Земельное право : учебник для среднего профессионального образования / Б. В. Ерофеев ; под научной редакцией Л. Б. Братковской. — 16-е изд., перераб. и доп. — Москва : Издательство Юрайт, 2021. — 537 с.
3. Земельное право России : учебник для среднего профессионального образования / А. П. Анисимов, А. Я. Рыженков, С. А. Чаркин, К. А. Селиванова ; под редакцией А. П. Анисимова. — 7-е изд., перераб. и доп. — Москва : Издательство Юрайт, 2021. — 373 с.
4. Пылаева, А. В. Модели и методы кадастровой оценки недвижимости : учебное пособие для среднего профессионального образования / А. В. Пылаева. — 2-е изд., испр. и доп. — Москва : Издательство Юрайт, 2021. — 153 с.
5. Пылаева, А. В. Основы кадастровой оценки недвижимости : учебное пособие для среднего профессионального образования / А. В. Пылаева. — 3-е изд., испр. и доп. — Москва : Издательство Юрайт, 2021. — 196 с.

4. КОНТРОЛЬ И ОЦЕНКА РЕЗУЛЬТАТОВ ОСВОЕНИЯ ПРОГРАММЫ УЧЕБНОЙ ПРАКТИКИ

Код и наименование профессиональных и общих компетенций, формируемых в рамках модуля	Критерии оценки	Методы оценки
ПК 3.1 Консультировать по вопросам регистрации прав на объекты недвижимости, и предоставления сведений, содержащихся в Едином государственном реестре недвижимости (ЕГРН);	Применение в работе норм законодательства Российской Федерации в сфере государственного кадастрового учета, землеустройства, градостроительства и смежных областях знаний.	Текущий контроль в форме устного опроса; контрольные работы по темам; защиты практических работ
ПК 3.2 Осуществлять документационное сопровождение в сфере кадастрового учета и (или) государственной регистрации прав на объекты недвижимости;	Правильность использования программных комплексов, применяемых для ведения ЕГРН; Грамотность при ведении электронного документооборота; Правильность использования копировально-множительного оборудования; Знание порядка ведения архива и правил хранения документов; Знание геодезической и картографической основы ЕГРН.	Дифференцированный зачет по МДК 03.01, МДК 03.02, УП 03, ПП 03 Экзамен по ПМ 03
ПК 3.3 Использовать информационную систему, предназначенную для ведения ЕГРН;	Знание ведомственных актов и порядка ведения ЕГРН; Знание порядка предоставления сведений, содержащихся в ЕГРН.	
ПК 3.4 Осуществлять сбор, систематизация и накопление информации, необходимой для определения кадастровой стоимости объектов недвижимости.	Правильность сбора и анализа данных для расчета кадастровой стоимости объекта недвижимости	Защита практических работ Дифференцированный зачет по МДК 03.04, УП 03, ПП 03
ОК 01 Выбирать способы решения задач профессиональной деятельности, применительно к различным контекстам	Самостоятельно по письменному заданию преподавателя определить этапы решения задачи, составление плана действий, определение необходимых ресурсов, реализация составленного плана.	Экспертное наблюдение на теоретических и практических занятиях и при выполнении работ на учебной и производственной
ОК 02 Осуществлять поиск, анализ и	Демонстрация знаний номенклатуры информационных источников,	

интерпретацию информации, необходимой для выполнения задач профессиональной деятельности	применяемых в профессиональной деятельности, приемов структурирования информации, формата оформления результатов поиска информации	практике; Экспертиза качества решения стандартных и нестандартных задач на практических занятиях МДК и практиках; Выполнение самостоятельной работы при изучении МДК, при решении профессиональных задач на практиках;
ОК 04 Работать в коллективе и команде, эффективно взаимодействовать с коллегами, руководством, клиентами.	Составление проектов выполнения профессиональных работ. Организовывать работу коллектива и команды.	
ОК 05 Осуществлять устную и письменную коммуникацию на государственном языке с учетом особенностей социального и культурного контекста.	Составление сообщений, рефератов и докладов на профессиональные темы. Оформление документов по установленным требованиям. Выступление на семинарах и конференциях.	
ОК 06 Проявлять гражданско-патриотическую позицию, демонстрировать осознанное поведение на основе традиционных общечеловеческих ценностей.	Проведение мероприятий по профориентации в общеобразовательных организациях.	
ОК 09 Пользоваться профессиональной документацией на государственном и иностранных языках.	Описание выполнения практических работ, формулировка выводов по результатам выполнения практических и лабораторных работ на основе профессиональной документации	

Учебная практика завершается дифференцированным зачетом, для получения которого обучающийся предоставляет руководителю практики от колледжа, следующие документы:

- аттестационный лист по практике;
- характеристику по освоению компетенций в период прохождения практики;
- дневник практики;
- отчет о практике (в соответствии с заданием на практику).

Формы документов и требования к их заполнению регламентируются Положением о практике обучающихся, осваивающих основные профессиональные образовательные программы среднего профессионального образования.

Бланк направления и индивидуального задания на практику
(печатается на одном листе с оборотом)

МИНИСТЕРСТВО НАУКИ И ВЫСШЕГО ОБРАЗОВАНИЯ РФ

**Федеральное государственное бюджетное образовательное учреждение
высшего образования
Уральский государственный лесотехнический университет
(УГЛТУ)**

Уральский лесотехнический колледж

НАПРАВЛЕНИЕ

на _____ практику
(вид практики)

В соответствии с договором № _____ от « ____ » _____ 20 ____ г.
на предприятие _____ направляется
(наименование предприятия)

(ФИО обучающегося)

обучающийся ____ курса _____ формы обучения _____

_____ для прохождения
(шифр и наименование специальности)

_____ практики на основании приказа ректора УГЛТУ
(вид практики)

№ _____ от _____ 20 ____ г. с _____ 20 ____ г. по _____ 20 ____ г.

Цель практики: в соответствии с программой практики.

Прибыл « ____ » _____ 20 ____ г. Начальник ОК _____
(подпись)

М.П.

Убыл « ____ » _____ 20 ____ г. Начальник ОК _____
(подпись)

М.П.

ИНДИВИДУАЛЬНОЕ ЗАДАНИЕ
на учебную

УП 03.01 «Вспомогательная деятельность в сфере государственного кадастрового учета и (или) государственной регистрации прав на объекты недвижимости, определения кадастровой стоимости»

Выдано обучающемуся по специальности _____
(код, наименование специальности)

_____ курса _____
(ФИО обучающегося)

Для прохождения практики на:

(полное наименование предприятия (организации) прохождения практики)

Дата начала практики « » _____ 20 г.
Дата окончания практики « » _____ 20 г.
Дата сдачи отчета по практике « » _____ 20 г.

Руководитель практики от колледжа: _____ (ФИО)
(подпись, дата)

Задание принял: _____
(подпись обучающегося, дата)

Назначено ответственное лицо от предприятия за организацию практики (руководитель практики от предприятия) _____
(ФИО, должность)

Начальник ОК _____
(подпись)
М.П.

Задание согласовано: _____
(подпись ответственного лица от профильной организации, дата)

Министерство науки и высшего образования Российской Федерации
Федеральное государственное бюджетное образовательное учреждение
высшего образования
«Уральский государственный лесотехнический университет»

**ОТЧЕТНЫЕ МАТЕРИАЛЫ
ПО УЧЕБНОЙ ПРАКТИКЕ
по профессиональному модулю**

*УП 03.01 «Вспомогательная деятельность в сфере государственного кадастрового учета и (или)
государственной регистрации прав на объекты недвижимости, определения кадастровой
стоимости»*

(Ф.И.О. обучающегося)

обучающегося _____ группы _____ курса
_____ формы обучения

Уральского лесотехнического колледжа

Руководитель практики от колледжа:

(должность, Ф.И.О.)

Результат рецензирования отчетных материалов по практике:

(обучающийся допущен к аттестации /обучающийся не допущен к аттестации)

Оценка по итогам промежуточной аттестации по практике: _____

« _____ » _____ 20__ г. _____ / _____

(подпись)

(расшифровка подписи)

Екатеринбург, 202__ г.

ДНЕВНИК ПРАКТИКИ

Обучающегося _____
(указать ФИО обучающегося, курс, группа)

В _____
(указать наименование профильной организации, где проходит практика, ее адрес, название структурного подразделения)

Срок прохождения практики: с _____ по _____

Руководитель практики от предприятия (с указанием должности, контактных данных):

Дата	Краткое содержание выполненных работ	Подпись обучающегося

Руководитель практики от предприятия _____ / _____
(подпись) (расшифровка подписи)

М.П.

БЛАНК
ПРОФИЛЬНОЙ ОРГАНИЗАЦИИ

Дата, исх. №

**Отзыв руководителя практики (от предприятия)
с оценкой сформированности компетенций**

*(Дается оценка уровня сформированности
компетенций в соответствии с ФОС по практике)*

Формируемые компетенции в результате прохождения практики	Оценка сформированности компетенций (в соответствии с ФОС) Освоена/ не освоена
ОК 01 Выбирать способы решения задач профессиональной деятельности, применительно к различным контекстам	
ОК 02 Использовать современные средства поиска, анализа и интерпретации информации, и информационные технологии для выполнения задач профессиональной деятельности	
ОК 04 Эффективно взаимодействовать и работать в коллективе и команде	
ОК 05 Осуществлять устную и письменную коммуникацию на государственном языке с учетом особенностей социального и культурного контекста.	
ОК 06 Проявлять гражданско-патриотическую позицию, демонстрировать осознанное поведение на основе российских духовно-нравственных ценностей, в том числе с учетом гармонизации межнациональных и межрелигиозных отношений, применять стандарты антикоррупционного поведения	
ОК 09 Пользоваться профессиональной документацией на государственном и иностранных языках	

<p>ПК 3.1 Консультировать по вопросам регистрации прав на объекты недвижимости, и предоставления сведений, содержащихся в Едином государственном реестре недвижимости (ЕГРН);</p>	
<p>ПК 3.2 Осуществлять документационное сопровождение в сфере кадастрового учета и (или) государственной регистрации прав на объекты недвижимости;</p>	
<p>ПК 3.3 Использовать информационную систему, предназначенную для ведения ЕГРН;</p>	
<p>ПК 3.4 Осуществлять сбор, систематизация и накопление информации, необходимой для определения кадастровой стоимости объектов недвижимости.</p>	

Руководитель практики от предприятия, должность _____ / _____
(подпись) *(расшифровка подписи)*