

Министерство науки и высшего образования РФ

ФГБОУ ВО Уральский государственный лесотехнический университет

Институт леса и природопользования

Кафедра лесной таксации и лесоустройства

Рабочая программа дисциплины

включая фонд оценочных средств и методические указания
для самостоятельной работы обучающихся

Б1.В.ДВ.04.01– АЭРОКОСМИЧЕСКИЕ МЕТОДЫ В ЛЕСНОМ ДЕЛЕ И ЛАНДШАФТНОМ СТРОИТЕЛЬСТВЕ

Направление подготовки 21.03.02 Землеустройство и кадастры

Направленность (профиль) – Кадастр недвижимости


Квалификация – бакалавр

Количество зачётных единиц (часов) – 3 (108)


г. Екатеринбург, 2021

Разработчик: к.с.-х.н., доцент  /Т.С. Воробьева/

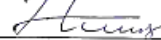
Рабочая программа утверждена на заседании кафедры лесной таксации и лесоустройства
(протокол № 6 от 17 января 2021 года).

Зав. кафедрой  /И.В. Шевелина/

Рабочая программа рекомендована к использованию в учебном процессе методической
комиссией института леса и природопользования
(протокол № 3 от 07 февраля 2021 года).

Председатель методической комиссии ИЛП  /О.В. Сычугова/

Рабочая программа утверждена директором института леса и природопользования

Директор ИЛП  /И.Я. Нагимов/

« 07 » марта 2021 года

Оглавление

1. Общие положения	4
2. Перечень планируемых результатов обучения по дисциплине, соотнесённых с планируемыми результатами освоения образовательной программы	4
3. Место дисциплины в структуре образовательной программы	5
4. Объем дисциплины в зачётных единицах с указанием количества академических часов, выделенных на контактную работу обучающихся с преподавателем (по видам учебных занятий) и на самостоятельную работу обучающихся.....	6
5. Содержание дисциплины, структурированное по темам (разделам) с указанием отведённого на них количества академических часов	6
5.1. Трудоёмкость разделов дисциплины очная форма обучения	6
5.2. Содержание занятий лекционного типа	7
5.3. Темы и формы занятий семинарского типа	8
6. Перечень учебно-методического обеспечения по дисциплине	9
7. Фонд оценочных средств для проведения промежуточной аттестации обучающихся по дисциплине.....	12
7.1. Перечень компетенций с указанием этапов их формирования в процессе освоения образовательной программы	12
7.2. Описание показателей и критериев оценивания компетенций на различных этапах их формирования, описание шкал оценивания	12
7.3. Типовые контрольные задания или иные материалы, необходимые для оценки знаний, умений, навыков, характеризующих этапы формирования компетенций в процессе освоения образовательной программы.....	13
7.4. Соответствие балльной шкалы оценок и уровней сформированных компетенций	17
8. Методические указания для самостоятельной работы обучающихся	19
9. Перечень информационных технологий, используемых при осуществлении образовательного процесса по дисциплине	20
10. Описание материально-технической базы, необходимой для осуществления образовательного процесса по дисциплине	21

1. Общие положения

Дисциплина «Аэрокосмические методы в лесном деле и ландшафтном строительстве» относится к блоку Б1 учебного плана, входящего в состав образовательной программы высшего образования 21.03.02 - Землеустройство и кадастры (профиль – Кадастр недвижимости).

Нормативно-методической базой для разработки рабочей программы учебной дисциплины «Аэрокосмические методы в лесном деле и ландшафтном строительстве» являются:

– Федеральный закон "Об образовании в Российской Федерации", утверждённый приказом Минобрнауки РФ № 273-ФЗ от 29.12.2012;

– Приказ Минобрнауки России № 301 от 05.04.2017 г. Об утверждении порядка организации и осуществления образовательной деятельности по образовательным программам высшего образования - программам бакалавриата, программам специалитета, программам магистратуры.

– Федеральный государственный образовательный стандарт высшего образования (ФГОС ВО) по направлению подготовки 21.03.02 - Землеустройство и кадастры (профиль – Кадастр недвижимости) (уровень бакалавриат), утверждённый приказом Министерства образования и науки РФ № 1084 от 01.10.2015;

– Учебные планы образовательной программы высшего образования направления 21.03.02 - Землеустройство и кадастры (профиль – Кадастр недвижимости), подготовки бакалавров по очной и заочной формам обучения, одобренные Учёным советом УГЛТУ (протокол №6 от 20.06.2019).

Обучение по образовательной программе 21.03.02 - Землеустройство и кадастры (профиль – Кадастр недвижимости) осуществляется на русском языке.

2. Перечень планируемых результатов обучения по дисциплине, соотнесенных с планируемыми результатами освоения образовательной программы

Планируемыми результатами обучения по дисциплине являются знания, умения, владения, характеризующие этапы формирования компетенций и обеспечивающие достижение планируемых результатов освоения образовательной программы в целом.

Цель дисциплины – является формирование у студентов понимания значимости своей профессиональной деятельности с точки зрения умения искать, хранить и анализировать информацию из различных баз данных, используя различные информационных и сетевые технологии.

Задачи дисциплины:

-использовать компьютерные, информационные и сетевые технологии в профессиональной деятельности;

-обосновывать и формировать отчет по проанализированной информации при применении современных технологий.

Процесс изучения дисциплины направлен на формирование следующих профессиональных компетенций:

– **ОПК-1** Способен осуществлять поиск, хранение, обработку и анализ информации из различных источников и баз данных, представлять ее в требуемом формате с использованием информационных, компьютерных и сетевых технологий.

ПК-11 Способен использовать знания современных методик и технологий мониторинга земель и недвижимости.

В результате изучения дисциплины обучающийся должен:

Знать:

- принципы построения алгоритмов решения типовых задач профессиональной деятельности;

- основные законы математических наук;
- основные законы естественных наук;
- основы использования информационно-коммуникационных технологий

Уметь:

- выбирать методы и средства для решения типовых задач профессиональной деятельности;
- выбирать и применять информационно-коммуникационные технологии для решения задач профессиональной деятельности

Владеть навыками:

- самостоятельного решения типовых задач профессиональной деятельности с учетом знаний основных законов математических наук;
- самостоятельного решения типовых задач профессиональной деятельности с учетом знаний основных законов естественных наук;
- применения информационно-коммуникационных технологий в профессиональной деятельности

3. Место дисциплины в структуре образовательной программы

Данная учебная дисциплина относится к дисциплинам, формируемым участниками образовательных отношений.

Освоение данной дисциплины является необходимой основой для последующего изучения дисциплин ОПОП и написания выпускной квалификационной работы.

Перечень обеспечивающих, сопутствующих и обеспечиваемых дисциплин

Обеспечивающие	Сопутствующие	Обеспечиваемые
Математика Основы информационной культуры Информатика Информационные технологии Картография Географические информационные системы Производственная практика по получению профессиональных умений и опыта профессиональной деятельности	Государственный кадастровый учет и регистрация недвижимости	Производственная практика (преддипломная) Защита выпускной квалификационной работы, включая подготовку к процедуре защиты и процедуру защиты

Указанные связи дисциплины дают обучающемуся системное представление о комплексе изучаемых дисциплин в соответствии с ФГОС ВО, что обеспечивает требуемый теоретический уровень и практическую направленность в системе обучения и будущей деятельности выпускника.

4. Объем дисциплины в зачетных единицах с указанием количества академических часов, выделенных на контактную работу обучающихся с преподавателем (по видам учебных занятий) и на самостоятельную работу обучающихся

Общая трудоемкость дисциплины

Вид учебной работы	Всего академических часов
--------------------	---------------------------

	очная форма	заочная форма
Контактная работа с преподавателем*:	54	8
лекции (Л)	22	4
практические занятия (ПЗ)		
лабораторные работы (ЛР)	32	4
иные виды контактной работы		
Самостоятельная работа обучающихся:	54	96
подготовка к текущему контролю	54	96
Контроль		4
Вид промежуточной аттестации:	Зачет	Зачет
Общая трудоемкость	3 / 108	3 / 108

*Контактная работа обучающихся с преподавателем, в том числе с применением дистанционных образовательных технологий, включает занятия лекционного типа, занятия семинарского типа, групповые консультации и индивидуальную работу обучающегося с преподавателем, а также аттестационные испытания промежуточной аттестации. Контактная работа может включать иные виды учебной деятельности, предусматривающие групповую и индивидуальную работу обучающихся с преподавателем. Часы контактной работы определяются Положением об организации и проведении контактной работы при реализации образовательных программ высшего образования, утвержденным Ученым советом УГЛТУ от 25 февраля 2020 года.

5. Содержание дисциплины, структурированное по темам (разделам) с указанием отведенного на них количества академических часов

5.1. Трудоемкость разделов дисциплины

очная форма обучения

№ п/п	Наименование раздела дисциплины	Л	ПЗ	ЛР	Всего контактной работы	Самостоятельная работа
1	<i>Введение в аэрокосмические методы в лесном деле и ландшафтном строительстве</i>	1	-		1	2
2	<i>Физические основы аэрокосмических методов</i>	1	4		5	4
3	<i>Аэрокосмические снимки</i>	2	2		4	4
4	<i>Геометрические свойства снимков</i>	2	2		4	4
5	<i>Измерения на снимках</i>	4	4		8	8
6	<i>Изобразительные и информационные свойства снимков</i>	2	4		6	6
7	<i>Теоретические основы дешифрирования АФС</i>	4	4		8	8
8	<i>Технология и методы дешифрирования снимков</i>	2	4		6	6

№ п/п	Наименование раздела дисциплины	Л	ПЗ	ЛР	Всего контактной работы	Самостоятельная работа
9	<i>Аэрокосмическое дешифрирование Земли, составление карт по снимкам</i>	2	4		6	6
10	<i>Компьютерная обработка цифровых снимков</i>	2	4		6	6
Итого по разделам:		22	32		54	54
Подготовка к промежуточной аттестации						
Всего		108				

заочная форма обучения

№ п/п	Наименование раздела дисциплины	Л	ПЗ	ЛР	Всего контактной работы	Самостоятельная работа
1	<i>Введение в аэрокосмические методы в лесном деле и ландшафтном строительстве</i>	-	-		-	6
2	<i>Физические основы аэрокосмических методов</i>	-	-		-	10
3	<i>Аэрокосмические снимки</i>	0,5	-		0,5	10
4	<i>Геометрические свойства снимков</i>	0,5	1		1,5	10
5	<i>Измерения на снимках</i>	0,5	1		1,5	10
6	<i>Изобразительные и информационные свойства снимков</i>	0,5	-		0,5	10
7	<i>Теоретические основы дешифрирования АФС</i>	0,5	-		0,5	10
8	<i>Технология и методы дешифрирования снимков</i>	0,5	-		0,5	10
9	<i>Аэрокосмическое дешифрирование Земли, составление карт по снимкам</i>	0,5	1		1,5	10
10	<i>Компьютерная обработка цифровых снимков</i>	0,5	1		1,5	10
Итого по разделам:		4	4		8	96
Контроль						4
Всего		108				

5.2 Содержание занятий лекционного типа

Тема 1. Введение в аэрокосмические методы в лесном деле и ландшафтном строительстве

Аэрокосмические методы, их сущность и разновидность. Роль и значение аэрокосмических методов в лесном деле. Краткая история развития аэрокосмических методов. Объект и предмет аэрокосмического мониторинга экосистем.

Тема 2. Физические основы аэрокосмических методов

Спектр электромагнитных волн. Оптические характеристики объектов. Оптические и радиационные свойства экосистем. Тепловое излучение земли. Метеорологические условия съемки. Сезонные условия съемки, сезонные и многолетние изменения внешнего вида местности. Выбор времени съемки.

Тема 3. Аэрокосмические снимки

Средства аэрокосмического мониторинга. Классификация аэрокосмических съемок по технологии получения, масштабу, обзорности, разрешающей способности, детальности, уровням генерализации. Дистанционная экологическая информационная система.

Тема 4. Геометрические свойства снимков

Масштаб снимков. Искажение снимка из-за наклона оптической оси, рельефа местности, кривизны поверхности Земли. Количественная оценка искажений. Трансформирование снимков. Стереоскопическое наблюдение снимков.

Тема 5. Измерения на снимках

Стереоизмерительные приборы. Определение высот отдельных объектов. Измерение длин линий и площадей на снимках. Оценка погрешности измерения длины и площади из-за наклона снимков, рельефа, кривизны поверхности Земли, неточного определения масштаба.

Тема 6. Изобразительные и информационные свойства снимков

Структура аэрокосмического изображения, ее связь с эколого-географическими особенностями местности и разрешением снимков. Метрическое и содержательное обобщение изображения на снимках. Основные свойства информационного поля снимков: наглядность, выразительность, насыщенность и т.п. Дешифрируемость снимков, ее оценка и связь с масштабом снимков. Географическая и экологическая информативность снимков; сущность информационной оценки результатов дешифрирования.

Тема 7. Теоретические основы дешифрирования аэрокосмических снимков

Содержание и сущность дешифрирования снимков. Психологические и физиологические основы дешифрирования. Признаки дешифрирования: прямые, косвенные и комплексные. Дешифрирование прямое и индикационное. Логическая структура дешифрирования: обнаружение, опознание (индикация) и интерпретация изображения снимков. Объективные и субъективные факторы, определяющие достоверность дешифрирования.

Тема 8. Технология и методы дешифрирования снимков

Общая технологическая схема дешифрирования, особенности дешифрирования АФС и КС. Полевое, аэровизуальное, камеральное дешифрирование. Принцип эталонного дешифрирования; метод аэрофотографической экстраполяции. Пути объективизации и автоматизации дешифрирования. Фотометрическое и морфометрическое дешифрирование. Надежность результатов дешифрирования и факторы ее определяющие.

Тема 9. Аэрокосмическое дешифрирование Земли, составление карт по снимкам

Таксационное дешифрирование. Снимки и карты, их сравнительный анализ. Создание лесных карт.

Тема 10. Компьютерная обработка цифровых снимков

Оцифровка снимков. Преобразование снимков. Способы компьютерной классификации породного состава насаждений. Обработка разновременных снимков.

5.3 Темы и формы занятий семинарского типа

Учебным планом по дисциплине предусмотрены практические занятия.

№	Наименование раздела дисциплины (модуля)	Форма проведения занятия	Трудоёмкость, час	
			очная форма	заочная форма
1	<i>Введение в аэрокосмические методы в лесном деле и ландшафтном строительстве</i>	расчетно-графическая работа	-	-
2	<i>Физические основы аэрокосмических методов</i>	расчетно-графическая работа	4	-
3	<i>Аэрокосмические снимки</i>	расчетно-графическая работа	2	-
4	<i>Геометрические свойства снимков</i>	расчетно-графическая работа	2	1
5	<i>Измерения на снимках</i>	расчетно-графическая работа	4	1
6	<i>Изобразительные и информационные свойства снимков</i>	расчетно-графическая работа	4	-
7	<i>Теоретические основы дешифрирования АФС</i>	расчетно-графическая работа	4	-
8	<i>Технология и методы дешифрирования снимков</i>	расчетно-графическая работа	4	-
9	<i>Аэрокосмическое дешифрирование Земли, составление карт по снимкам</i>	расчетно-графическая работа	4	1
10	<i>Компьютерная обработка цифровых снимков</i>	расчетно-графическая работа	4	1
Итого часов:			32	4

Детализация самостоятельной работы

№	Наименование раздела дисциплины (модуля)	Вид самостоятельной работы	Трудоёмкость, час	
			очная форма	заочная форма
1	<i>Введение в аэрокосмические методы в лесном деле и ландшафтном строительстве</i>	подготовка к опросу	2	6
2	<i>Физические основы аэрокосмических методов</i>	подготовка к опросу	4	10
3	<i>Аэрокосмические снимки</i>	подготовка к опросу	4	10

№	Наименование раздела дисциплины (модуля)	Вид самостоятельной	Трудоёмкость, час	
4	<i>Геометрические свойства снимков</i>	подготовка к опросу	4	10
5	<i>Измерения на снимках</i>	подготовка к опросу	8	10
6	<i>Изобразительные и информационные свойства снимков</i>	подготовка к опросу	6	10
7	<i>Теоретические основы дешифрирования АФС</i>	подготовка к опросу	8	10
8	<i>Технология и методы дешифрирования снимков</i>	подготовка к опросу	6	10
9	<i>Аэрокосмическое дешифрирование Земли, составление карт по снимкам</i>	подготовка к опросу	6	10
10	<i>Компьютерная обработка цифровых снимков</i>	подготовка к опросу	6	10
Итого:			54	96
	Контроль			4

**6. Перечень учебно-методического обеспечения по дисциплине
Основная и дополнительная литература**

№	Автор, наименование	Год издания	Примечание
	<i>Основная литература</i>		
1	Мониторинг земель. Его содержание и организация : учебное пособие / Д. А. Шевченко, А. В. Лошаков, Л. В. Кипа и др. ; Министерство сельского хозяйства Российской Федерации, Ставропольский государственный аграрный университет, Кафедра землеустройства и кадастра. – Ставрополь : Ставропольский государственный аграрный университет (СтГАУ), 2017. – 121 с. : ил. – Режим доступа: по подписке. – URL: https://biblioclub.ru/index.php?page=book&id=485036 (дата обращения: 08.06.2021). – Библиогр. в кн. – Текст : электронный.	2017	Полнотекстовый доступ при входе по логину и паролю*
2	Брюханова, В. У. Аэрокосмические методы в лесном хозяйстве и ландшафтном строительстве : учебное пособие / В. У. Брюханова. — Омск : Омский ГАУ, 2012. — 100 с. — ISBN 978-5-89764-356-1. — Текст : электронный // Лань : электронно-библиотечная система. — URL: https://e.lanbook.com/book/64847 (дата обращения: 08.06.2021). — Режим доступа: для авториз. пользователей.	2012	Полнотекстовый доступ при входе по логину и паролю*
	<i>Дополнительная литература</i>		

№	Автор, наименование	Год издания	Примечание
1	Нагимов, З. Я. Приборы, инструменты и устройства для таксации леса : учебное пособие / З. Я. Нагимов, И. В. Шевелина, И. Ф. Коростелёв. - Екатеринбург : УГЛТУ, 2019. - 214 с. - ISBN 978-5-94984-693-3. - Текст : электронный // Лань : электронно-библиотечная система. - URL: https://e.lanbook.com/book/142545 (дата обращения: 27.02.2021). - Режим доступа: для авториз. пользователей.	2019	Полнотекстовый доступ при входе по логину и паролю*
2	Шошина, К. В. Геоинформационные системы и дистанционное зондирование : учебное пособие / К. В. Шошина, Р. А. Алешко ; Северный (Арктический) федеральный университет им. М. В. Ломоносова. – Архангельск : Северный (Арктический) федеральный университет (САФУ), 2014. – Ч. 1. – 76 с. : ил. – Режим доступа: по подписке. – URL: https://biblioclub.ru/index.php?page=book&id=312310 (дата обращения: 08.06.2021). – Библиогр. в кн. – ISBN 978-5-261-00917-7. – Текст : электронный.	2014	Полнотекстовый доступ при входе по логину и паролю*

*- прежде чем пройти по ссылке, необходимо войти в систему

Функционирование электронной информационно-образовательной среды обеспечивается соответствующими средствами информационно-коммуникационных технологий.

Электронные библиотечные системы

Каждый обучающийся обеспечен доступом к электронной библиотечной системе УГЛТУ (<http://lib.usfeu.ru/>), ЭБС Издательства Лань <http://e.lanbook.com/>, ЭБС Университетская библиотека онлайн <http://biblioclub.ru/>, содержащих издания по основным изучаемым дисциплинам и сформированных по согласованию с правообладателями учебной и учебно-методической литературы.

Справочные и информационные системы

1. Справочно-правовая система «Консультант Плюс».
2. Информационно-правовой портал Гарант. Режим доступа: <http://www.garant.ru/>
3. База данных Scopus компании Elsevier B.V. <https://www.scopus.com/>

Профессиональные базы данных

1. Федеральная служба государственной статистики. Официальная статистика - Режим доступа: <http://www.gks.ru/>
2. Научная электронная библиотека eLibrary. Режим доступа: <http://elibrary.ru/> .
3. Государственная система правовой информации (<http://pravo.gov.ru/>);
4. Министерство природных ресурсов и экологии Свердловской области. Лесной план Свердловской области на 2009-2018 гг.. (<https://forest.midural.ru/article/show/id/97>).
5. Министерство природных ресурсов и экологии Свердловской области. Лесохозяйственные регламенты лесничеств Свердловской области: (<https://forest.midural.ru/document/categor>).
6. Интерактивная карта «Леса России» (<http://geo.roslesinfor.ru:8282/#/>);
7. Публичная кадастровая карта (<https://rosreestrmap.ru/?zoom=14>).

Нормативно-правовые акты

1. Гражданский кодекс Российской Федерации от 30 ноября 1994 года N 51-ФЗ.
2. Федеральный закон «Лесной кодекс» от 04.12.2006 N 200-ФЗ (ред. от 04.02.2021).
3. Федеральный закон "Об обеспечении единства измерений" от 26.06.2008 N 102-ФЗ.
4. Приказ Минприроды России от 29.03.2018 N 122 (ред. от 12.05.2020) "Об утверждении Лесостроительной инструкции" (Зарегистрировано в Минюсте России 20.04.2018 N 50859).
5. Межгосударственный стандарт. ГОСТ 8486-86 Пиломатериалы хвойных пород. Технические условия (с Изменениями N 1, 2, 3, с Поправкой). Дата введения 1988-01-01.
6. Межгосударственный стандарт. ГОСТ 2695-83 Пиломатериалы лиственных пород. Технические условия (с Изменениями N 1, 2, 3, с Поправкой). Дата введения 1983-30-03.
7. Национальный стандарт Российской Федерации. ГОСТ Р 57738-2017 Хлысты. Технические условия. Дата введения 2018-03-01.
8. Межгосударственный стандарт ГОСТ 3243-88 Дрова. Технические условия. Дата введения 1990-01-01.
9. Межгосударственный стандарт СОЮЗА ССР. ГОСТ 23827-79 Сырье древесное тонкомерное. Технические условия. Срок действия с 01.01.81 до 01.01.86* Ограничение срока действия снято по протоколу N 5-94 Межгосударственного Совета по стандартизации, метрологии и сертификации (ИУС N 11/12, 1994 год). - Примечание изготовителя базы данных.
10. Межгосударственный стандарт. ГОСТ 32594-2013 Лесоматериалы круглые. Методы измерений. Дата введения 2015-01-01.
11. Межгосударственный стандарт. ГОСТ 6564-84 Пиломатериалы и заготовки. Правила приемки, методы контроля, маркировка и транспортирование (с Изменением N 1). Дата введения 1986-01-01.
12. Наставление по отводу и таксации лесосек в лесах Российской Федерации. Москва 1993 г.

7. Фонд оценочных средств для проведения промежуточной аттестации обучающихся по дисциплине

7.1. Перечень компетенций с указанием этапов их формирования в процессе освоения образовательной программы

Формируемые компетенции	Вид и форма контроля
ОПК-1 Способен осуществлять поиск, хранение, обработку и анализ информации из различных источников и баз данных, представлять ее в требуемом формате с использованием информационных, компьютерных и сетевых технологий.	Промежуточный контроль: контрольные вопросы к зачету Текущий контроль: расчетно-графические работы, опрос.
ПК-11 Способен использовать знания современных методик и технологий мониторинга земель и недвижимости.	Промежуточный контроль: контрольные вопросы к зачету Текущий контроль: расчетно-графические работы, опрос.

7.2. Описание показателей и критериев оценивания компетенций на различных этапах их формирования, описание шкал оценивания

Критерии оценивания устного ответа на зачете (промежуточный контроль формирования компетенций ОПК-1, ПК-11)

зачтено - дан полный, развернутый ответ на поставленный вопрос, показана совокупность осознанных знаний об объекте, доказательно раскрыты основные положения темы; в ответе прослеживается четкая структура, логическая

последовательность, отражающая сущность раскрываемых понятий, теорий, явлений. Знание об объекте демонстрируется на фоне понимания его в системе данной науки и междисциплинарных связей. Ответ изложен литературным языком в терминах науки, показана способность быстро реагировать на уточняющие вопросы;

незачтено – студент демонстрирует незнание теоретических основ предмета, не умеет делать аргументированные выводы и приводить примеры, показывает слабое владение монологической речью, не владеет терминологией, проявляет отсутствие логичности и последовательности изложения, делает ошибки, которые не может исправить, даже при коррекции преподавателем, отказывается отвечать на занятии.

Критерии оценивания устного ответа при опросе (промежуточный контроль формирования компетенций ОПК-1, ПК-11)

отлично - дан полный, развернутый ответ на поставленный вопрос, показана совокупность осознанных знаний об объекте, доказательно раскрыты основные положения темы; в ответе прослеживается четкая структура, логическая последовательность, отражающая сущность раскрываемых понятий, теорий, явлений. Знание об объекте демонстрируется на фоне понимания его в системе данной науки и междисциплинарных связей. Ответ изложен литературным языком в терминах науки, показана способность быстро реагировать на уточняющие вопросы;

хорошо - дан полный, развернутый ответ на поставленный вопрос, показано умение выделить существенные и несущественные признаки, причинно-следственные связи. Ответ четко структурирован, логичен, изложен в терминах науки. Однако допущены незначительные ошибки или недочеты, исправленные обучающимся с помощью «наводящих» вопросов;

удовлетворительно – дан неполный ответ, логика и последовательность изложения имеют существенные нарушения. Допущены грубые ошибки при определении сущности раскрываемых понятий, теорий, явлений, вследствие непонимания обучающимся их существенных и несущественных признаков и связей. В ответе отсутствуют выводы. Умение раскрыть конкретные проявления обобщенных знаний не показано. Речевое оформление требует поправок, коррекции;

неудовлетворительно – студент демонстрирует незнание теоретических основ предмета, не умеет делать аргументированные выводы и приводить примеры, показывает слабое владение монологической речью, не владеет терминологией, проявляет отсутствие логичности и последовательности изложения, делает ошибки, которые не может исправить, даже при коррекции преподавателем, отказывается отвечать на занятии.

Критерии оценивания расчетно-графических работ (текущий контроль формирования компетенций ОПК-1, ПК-11):

отлично: выполнены все задания, обучающийся четко и без ошибок ответил на все контрольные вопросы.

хорошо: выполнены все задания, обучающийся без с небольшими ошибками ответил на все контрольные вопросы.

удовлетворительно: выполнены все задания с замечаниями, обучающийся ответил на все контрольные вопросы с замечаниями.

неудовлетворительно: обучающийся не выполнил или выполнил неправильно задания, ответил на контрольные вопросы с ошибками или не ответил на конкретные вопросы.

7.3. Типовые контрольные задания или иные материалы, необходимые для оценки знаний, умений, навыков, характеризующих этапы формирования компетенций в процессе освоения образовательной программы

Контрольные вопросы к зачету (промежуточный контроль)

1. Свойства природных объектов и воздушной среды. Спектральные диапазоны, применяемые для съемки земной поверхности.
2. Общие сведения о методах применения материалов аэро и космической съемок при проектировании объектов ландшафтного строительства.
3. Оптические характеристики природных объектов.
4. Спектральные отражательные свойства растительности. Влияние состояния атмосферы на условия съемок насаждений и ландшафта с авиационных и космических носителей и качество изображений. Оптимальные и допустимые условия и сроки съемки.
5. Плановая и перспективная, маршрутная и площадная, однозональная и спектральная виды аэрофотосъемки.
6. Использование аэро и космических снимков при решении вопросов архитектурно-планировочной и ландшафтной организации территории.
7. Методы съемок: фотографирование, оптико-электронное сканирование, телевизионная и радиолокационная съемки.
8. Аэровизуальные методы определения таксационных показателей.
9. Геометрические и изобразительные свойства аэро и космических снимков и основы стереоскопических измерений. Понятие о проекциях.
10. Технология таксационных работ, выполняемых комбинированным методом дешифрирования аэроснимков.
11. Масштабы снимков. Влияние угла наклона снимка и рельефа местности на положение его точек.
12. Технология таксационных работ, выполняемых с использованием аэроснимков при лесоустройстве, контурное дешифрирование, таксационно-дешифровочные пробные площади и типичные выделы, методы камерального и полевого аналитического лесотаксационного дешифрирования.
13. Стереоскопические приборы для визуально-измерительного дешифрирования.
14. Особенности съемочно-геодезических работ, фотоабрис.
15. Фотограмметрические методы определения высот и превышений точек местности по снимкам.
16. Инвентаризация лесов и зеленых насаждений. Масштаб и виды аэроснимков, используемых при лесоустройстве.
17. Структура ландшафтов и морфология полога древостоев.
18. Методика составления тематических карт и планов объектов лесного хозяйства и ландшафтной архитектуры по материалам аэро и космической съемок.
19. Полог древостоев и его показатели – форма, размер и классификация крон, виды полога, сомкнутость, густота. Основы методики изучения морфологической структуры древостоев.
20. Составление фотопланов и фотосхем.
21. Взаимосвязи между таксационными и дешифровочными показателями насаждений и модели, характеризующие эти взаимосвязи.
22. Признаки, используемые при визуальном дешифрировании.

Контрольные вопросы к опросу (текущий контроль)

1. Свойства природных объектов и воздушной среды. Спектральные диапазоны, применяемые для съемки земной поверхности.
2. Общие сведения о методах применения материалов аэро и космической съемок при проектировании объектов ландшафтного строительства. Оптические характеристики природных объектов.
3. Спектральные отражательные свойства растительности. Влияние состояния атмосферы на условия съемок насаждений и ландшафта с авиационных и

- космических носителей и качество изображений. Оптимальные и допустимые условия и сроки съемки.
4. Плановая и перспективная, маршрутная и площадная, однозональная и спектрзональная виды аэрофотосъемки. Использование аэро и космических снимков при решении вопросов архитектурно-планировочной и ландшафтной организации территории.
 5. Методы съемок: фотографирование, оптико-электронное сканирование, телевизионная и радиолокационная съемки.
 6. Аэровизуальные методы определения таксационных показателей.
 7. Геометрические и изобразительные свойства аэро и космических снимков и основы стереоскопических измерений. Понятие о проекциях.
 8. Технология таксационных работ, выполняемых комбинированным методом дешифрирования аэроснимков. Масштабы снимков. Влияние угла наклона снимка и рельефа местности на положение его точек.
 9. Технология таксационных работ, выполняемых с использованием аэроснимков при лесоустройстве, контурное дешифрирование, таксационно-дешифровочные пробные площади и типичные выделы, методы камерального и полевого аналитического лесотаксационного дешифрирования.
 10. Стереоскопические приборы для визуально-измерительного дешифрирования. Особенности съемочно-геодезических работ, фотоабрис. Фотограмметрические методы определения высот и превышений точек местности по снимкам.
 11. Инвентаризация лесов и зеленых насаждений. Масштаб и виды аэроснимков, используемых при лесоустройстве. Структура ландшафтов и морфология полога древостоев.
 12. Методика составления тематических карт и планов объектов лесного хозяйства и ландшафтной архитектуры по материалам аэро и космической съемки.
 13. Полог древостоев и его показатели – форма, размер и классификация крон, виды полога, сомкнутость, густота. Основы методики изучения морфологической структуры древостоев.
 14. Составление фотопланов и фотосхем. Взаимосвязи между таксационными и дешифровочными показателями насаждений и модели, характеризующие эти взаимосвязи.
 15. Признаки, используемые при визуальном дешифрировании.

Расчетно-графические работы (текущий контроль)





7.4. Соответствие балльной шкалы оценок и уровней сформированных компетенций

Уровень сформированных компетенций	Оценка	Пояснения
Высокий	отлично	<p>Теоретическое содержание курса освоено полностью, все предусмотренные программой обучения учебные задания выполнены. Обучающийся знает принципы построения алгоритмов решения типовых задач профессиональной деятельности; основные законы математических наук; основные законы естественных наук; основы использования информационно-коммуникационных технологий. Умеет выбирать методы и средства для решения типовых задач профессиональной деятельности; выбирать и применять информационно-коммуникационные технологии для решения задач профессиональной деятельности. Владеет навыками самостоятельного решения типовых задач профессиональной деятельности с учетом знаний основных законов математических наук; самостоятельного решения типовых задач профессиональной деятельности с учетом знаний основных законов естественных наук; применения информационно-коммуникационных технологий в профессиональной деятельности</p>

Уровень сформированных компетенций	Оценка	Пояснения
Базовый	хорошо	<p>Теоретическое содержание курса освоено полностью, все предусмотренные программой обучения учебные задания выполнены с незначительными замечаниями.</p> <p>Обучающийся знает принципы построения алгоритмов решения типовых задач профессиональной деятельности; основные законы математических наук; основные законы естественных наук; основы использования информационно-коммуникационных технологий.</p> <p>Умеет выбирать методы и средства для решения типовых задач профессиональной деятельности; выбирать и применять информационно-коммуникационные технологии для решения задач профессиональной деятельности. Владеет навыками самостоятельного решения типовых задач профессиональной деятельности с учетом знаний основных законов математических наук; самостоятельного решения типовых задач профессиональной деятельности с учетом знаний основных законов естественных наук; применения информационно-коммуникационных технологий в профессиональной деятельности</p>
Пороговый	удовлетворительно	<p>Теоретическое содержание курса освоено частично, большинство предусмотренных программой обучения учебных заданий выполнено, в них имеются ошибки.</p> <p>Обучающийся слабо знает принципы построения алгоритмов решения типовых задач профессиональной деятельности; основные законы математических наук; основные законы естественных наук; основы использования информационно-коммуникационных технологий.</p> <p>Умеет выбирать методы и средства для решения типовых задач профессиональной деятельности; выбирать и применять информационно-коммуникационные технологии для решения задач профессиональной деятельности. Владеет навыками самостоятельного решения типовых задач профессиональной деятельности с учетом знаний основных законов математических наук; самостоятельного решения типовых задач профессиональной деятельности с учетом знаний основных законов естественных наук; применения информационно-коммуникационных технологий в профессиональной деятельности</p>

Уровень сформированных компетенций	Оценка	Пояснения
Низкий	неудовлетворительно	<p>Теоретическое содержание курса не освоено, большинство предусмотренных программой обучения учебных заданий либо не выполнены, либо содержат грубые ошибки; дополнительная самостоятельная работа над материалом не привела к какому-либо значительному повышению качества выполнения учебных заданий.</p> <p>Обучающийся не знает принципы построения алгоритмов решения типовых задач профессиональной деятельности; основные законы математических наук; основные законы естественных наук; основы использования информационно-коммуникационных технологий. Не умеет выбирать методы и средства для решения типовых задач профессиональной деятельности; выбирать и применять информационно-коммуникационные технологии для решения задач профессиональной деятельности. Не владеет навыками самостоятельного решения типовых задач профессиональной деятельности с учетом знаний основных законов математических наук; самостоятельного решения типовых задач профессиональной деятельности с учетом знаний основных законов естественных наук; применения информационно-коммуникационных технологий в профессиональной деятельности</p>

8. Методические указания для самостоятельной работы обучающихся

Самостоятельная работа – планируемая учебная, учебно-исследовательская, научно-исследовательская работа студентов, выполняемая во внеаудиторное (аудиторное) время по заданию и при методическом руководстве преподавателя, но без его непосредственного участия (при частичном непосредственном участии преподавателя, оставляющем ведущую роль в контроле за работой студентов).

Самостоятельная работа студентов в вузе является важным видом их учебной и научной деятельности. Самостоятельная работа играет значительную роль в рейтинговой технологии обучения. Государственным стандартом предусматривается, как правило, 50% часов из общей трудоемкости дисциплины на самостоятельную работу студентов и магистрантов. В связи с этим, обучение в вузе включает в себя две, практически одинаковые по объему и взаимовлиянию части – процесса обучения и процесса самообучения. Поэтому самостоятельная работа должна стать эффективной и целенаправленной работой студентов.

Формы самостоятельной работы обучающихся разнообразны. Они включают в себя:

- изучение и систематизацию официальных государственных документов: законов, постановлений, указов, нормативно-инструкционных и справочных материалов с использованием информационно-поисковых систем «Консультант Плюс», «Гарант»,

глобальной сети «Интернет»;

– изучение учебной, научной и методической литературы, материалов периодических изданий с привлечением электронных средств официальной, статистической, периодической и научной информации;

В процессе изучения дисциплины «Аэрокосмические методы в лесом деле и ландшафтном строительстве» обучающимися направления 21.03.02 *основными видами самостоятельной работы* являются:

– подготовка к аудиторным занятиям (лекциям и практическим занятиям) и выполнение соответствующих заданий;

– самостоятельная работа над отдельными темами учебной дисциплины в соответствии с учебно-тематическим планом;

– подготовка к зачету.

Проведение опроса может использоваться:

– студентам при подготовке к экзамену в форме самопроверки знаний;

– преподавателями для проверки знаний в качестве формы промежуточного контроля на практических занятиях;

– для проверки остаточных знаний студентов, изучивших данный курс.

9. Перечень информационных технологий, используемых при осуществлении образовательного процесса по дисциплине

Для успешного овладения дисциплиной используются следующие информационные технологии обучения:

– при проведении лекций используются презентации материала в программе Microsoft Office (MO Excel), выполнение расчетов, построение графиков, проведение статистических расчетов;

– практические занятия по дисциплине проводятся с использованием платформы MOODLE, Справочной правовой системы «Консультант Плюс».

Лабораторные и практические занятия – это активная форма учебного процесса. При подготовке к занятиям студенту необходимо изучить основную литературу, ознакомиться с дополнительной литературой, учесть рекомендации преподавателя. Темы теоретического содержания выносятся на семинарские занятия, предполагают дискуссионный характер обсуждения. Большая часть тем дисциплины носит практический характер, т.е. предполагает выполнение заданий и решение задач, анализ практических ситуаций.

В процессе изучения дисциплины учебными целями являются первичное восприятие учебной информации о теоретических основах и принципах работы с документами (карты, планы, схемы, регламенты), ее усвоение, запоминание, а также структурирование полученных знаний и развитие интеллектуальных умений, ориентированных на способы деятельности репродуктивного характера. Посредством использования этих интеллектуальных умений достигаются узнавание ранее усвоенного материала в новых ситуациях, применение абстрактного знания в конкретных ситуациях.

Для достижения этих целей используются в основном традиционные информативно-развивающие технологии обучения с учетом различного сочетания пассивных форм (лекция, практическое занятие, консультация, самостоятельная работа) и репродуктивных методов обучения (повествовательное изложение учебной информации, объяснительно-иллюстративное изложение) и лабораторно-практических методов обучения (выполнение расчетно-графических работ).

Университет обеспечен необходимым комплектом лицензионного программного обеспечения:

– семейство коммерческих операционных систем семейства Microsoft

- Windows;
- офисный пакет приложений Microsoft Office;
 - программная система для обнаружения текстовых заимствований в учебных и научных работах "Антиплагиат. ВУЗ";
 - - Справочно-правовая система «Система ГАРАНТ»;
 - - Справочная Правовая Система КонсультантПлюс.

10. Описание материально-технической базы, необходимой для осуществления образовательного процесса по дисциплине

Реализация учебного процесса осуществляется в специальных учебных аудиториях университета для проведения занятий лекционного типа, занятий семинарского типа, групповых и индивидуальных консультаций, текущего контроля и промежуточной аттестации. Все аудитории укомплектованы специализированной мебелью и техническими средствами обучения, служащими для представления учебной информации большой аудитории. При необходимости обучающимся предлагаются наборы демонстрационного оборудования и учебно-наглядных пособий, обеспечивающие тематические иллюстрации.

Самостоятельная работа обучающихся выполняется в специализированной аудитории, которая оборудована учебной мебелью, компьютерной техникой с возможностью подключения к сети "Интернет" и обеспечением доступа в электронную информационно-образовательную среду УГЛТУ.

Есть помещение для хранения и профилактического обслуживания учебного оборудования.

Требования к аудиториям

Наименование специальных помещений и помещений для самостоятельной работы	Оснащенность специальных помещений и помещений для самостоятельной работы
Помещение для лекционных занятий	Демонстрационное мультимедийное оборудование: проектор, роутер, экран. Переносные: - ноутбук; - комплект электронных учебно-наглядных материалов (презентаций) на флеш-носителях, обеспечивающих тематические иллюстрации.
Помещение практических занятий, групповых и индивидуальных консультаций, текущей и промежуточной аттестации.	Лаборатория предназначена для проведения занятий лекционного типа, занятий семинарского типа, групповых и индивидуальных консультаций, текущего контроля и промежуточной аттестации-оснащенная столами и стульями, рабочими местами, оснащенными компьютерами с выходом в сеть Интернет и электронную информационную образовательную среду: Переносные: -демонстрационное мультимедийное оборудование (ноутбук, экран, проектор);

	<ul style="list-style-type: none"> - комплект электронных учебно-наглядных материалов (презентаций) на флеш-носителях, обеспечивающих тематические иллюстрации. - комплекты спектрозональных аэрофотоснимков; стереоскопы; <p>Программное обеспечение:</p> <ul style="list-style-type: none"> - Windows 7, License 49013351 УГЛУТУ Russia 2011-09-06, OPEN 68975925ZZE1309; - Office Professional Plus 2010, License 49013351 УГЛУТУ Russia 2011-09-06, OPEN 68975925ZZE1309; - Kaspersky Endpoint Security для бизнеса-Стандартный Russian Edition. 250-499 Node 2 year Educational Renewal License. Лицензионный сертификат: № лицензии 1B08-201001-083025-257-1457. PN: KL4863RATFQ. Срок с 01.10.2020 по 09.10.2022г.; - Справочно-правовая система «Система ГАРАНТ». Свободный доступ; - Справочная Правовая Система КонсультантПлюс Договор сопровождения экземпляров систем КонсультантПлюс № 27/12-6-бн/0373/19-223-03 от 16.12.2019 года. Срок с 01.01.2020 г по 31.12.2020 г.; - «Антиплагиат. ВУЗ» Договор № 2277/0091/20-223-06 от 17.03.2020 года. Срок с 17.03.2020 г по 17.03.2021 г. - QGIS / Свободно-распространяемое ПО: Лицензия GNU GPL 2 (для контурного дешифрирования и работы с данными лазерного сканирования), Multispekt для анализа мультиспектральных снимков /10 п.м./; - Autocad 2019 (Бесплатная лицензия для образовательных учреждений S/N 568-26651136/001K1 до 12.02.2023г.); - «ГИС MapInfoPro 17.0 для Windows» Договор № 139/2019/0405/19-223-06 от 25.12.2019 г. Срок - бессрочно.
Помещения для самостоятельной работы	Столы компьютерные, стулья. Персональные компьютеры. Выход в Интернет.
Помещение для хранения и профилактического обслуживания учебного оборудования	Стеллажи. Лесотаксационные приборы и инструменты. Раздаточный материал.